

# Los 3 Componentes Esenciales De Una Solución De Optimización De Rutas



eBook  
*Series*

# 3

# ¿Qué Pasa Con La Optimización De Rutas?

En 1959, George Danzig y John Ramser publicaron el primer algoritmo de planificación de rutas en su artículo ["El Problema del Despacho de Camiones"](#).

Básicamente, mostraron cómo se puede utilizar las matemáticas para hacer una ruta del conductor más eficiente.

La planificación de rutas ha recorrido un largo camino desde entonces. Ahora, puede utilizar el software de mapeo de rutas para garantizar que cada ruta que da a sus conductores es 100% precisa y optimizada. Puede utilizarlo para rastrear a sus controladores y administrar su flota, también.

# No Todos Los Planificadores De Rutas Son Iguales

Antes de invertir en el software de optimización de rutas, debe saber que algunos planificadores de rutas son mejores que otros.

Para sacar el máximo provecho de su dinero, asegúrese de que el planificador de rutas que compre tenga las siguientes tres características:

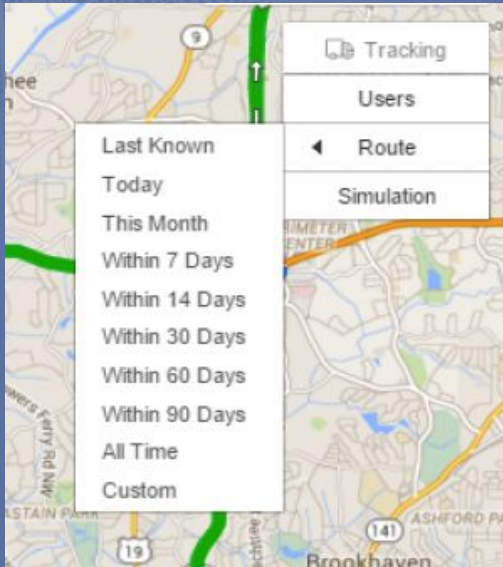


# #1: Seguimiento GPS

No se puede ver físicamente a su conductor una vez que han dejado la oficina para completar sus rutas. Pueden detenerse para meriendas o incluso hacer recados personales mientras están en el reloj.

No puedes verlos, así que ¿cómo lo sabes?

Con el seguimiento GPS, siempre sabrá lo que están haciendo sus conductores. Muestra la ubicación de su conductor y lo rápido que van en tiempo real. Siempre que lo desee, puede comprobar para asegurarse de que están pegando a sus rutas y mantenerse en el horario.



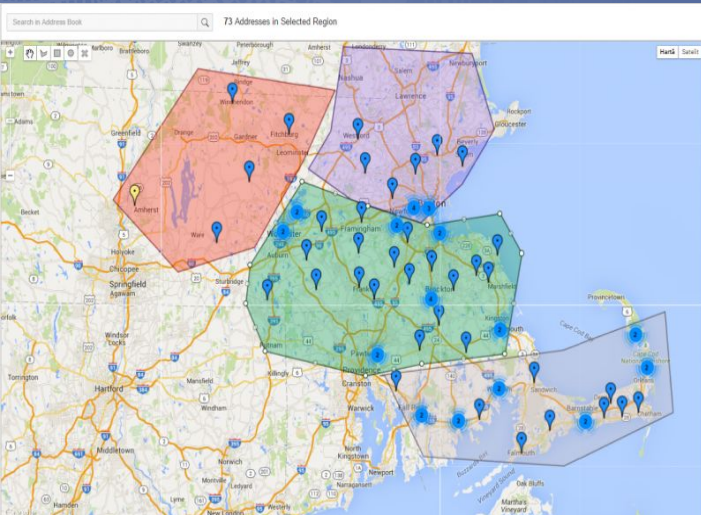
## #2: Mapeo del Territorio

Eficiencia es el nombre del juego. Si usted puede hacer que sus conductores más eficiente, puede servir a más clientes sin contratar más empleados.

El mapeo de territorios le permite hacer exactamente eso.

El envío de sus conductores de ida y vuelta en toda su área de servicio es una pérdida de tiempo y gas. En su lugar, puede utilizar software de asignación de territorio para romper su área de servicio en diferentes territorios y asignar un controlador a cada territorio.


Cuando el conjunto de paradas de un conductor está más cerca, serán mucho más productivos.



# #3: Geovallas

Geovallas es otra característica que desea que tenga su solución de planificación de rutas.

Esta característica se puede configurar para que un mensaje de texto se envíe automáticamente al cliente cuando su conductor está a punto de llegar. También puede usarlo para automatizar el proceso de check-in / check-out de su conductor.





**Ahorre Tiempo, Ahorre Gas, Y  
Haga Mas Dinero**

# Difundir La Palabra



No hay mejor herramienta publicitaria que una buena reputación.

Cuando sus clientes estén satisfechos, naturalmente recomendarán su servicio a sus amigos y familiares. Estas recomendaciones personales son mucho más eficaces para atraer a nuevos clientes que la publicidad descarada.

El software de optimización de rutas facilita que sus controladores aparezcan a tiempo, para que pueda mantener a sus clientes contentos y mantener una buena reputación.



# Comience Su Prueba Gratis Hoy

Vea Por Usted Mismo Lo Que Route4Me Puede Hacer Para Su Línea De Fondo  
**No Se Necesita Tarjeta De Credito Para Esta Prueba Gratuita de 7-Dias**

[Presione Aquí Para Comenzar Su Prueba Gratuita](#)

## Llámenos al 1-855-823-2598

Nuestros Expertos en Rutas de Pequeños Negocios  
Te pondrá en marcha de inmediato